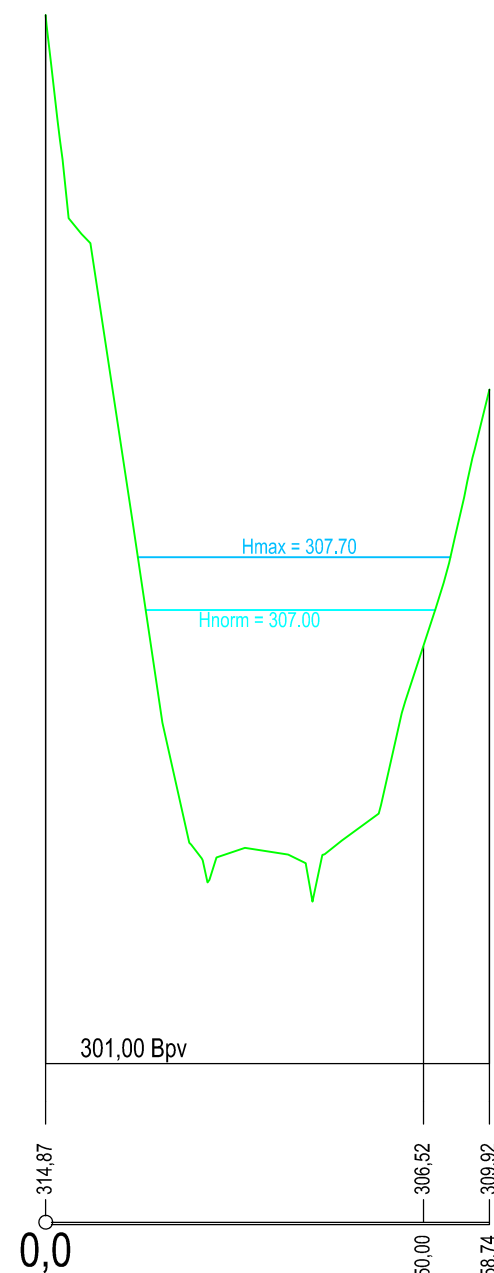


Řez A - A'

SROVNÁVACÍ ROVINA:

KÓTY TERÉNU:

STANIČENÍ:

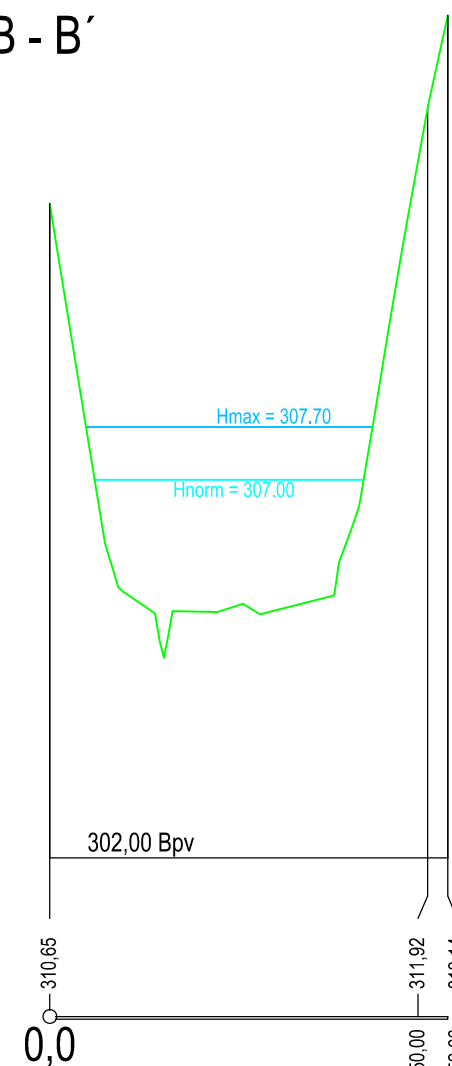



Řez B - B'

SROVNÁVACÍ ROVINA:

KÓTY TERÉNU:

STANIČENÍ:



Objednatel: SPÚ, Krajský pozemkový úřad pro Středočeský kraj a hl. m. Praha		Zhotovitel:  GEOREAL spol. s r.o., Hálkova 12, Plzeň	
Zpracoval:	Zodpovědný projektant:		
Zakázka: Komplexní pozemkové úpravy v k.ú. Nenačovice		číslo zakázky	259 – 2018
Etapa 3.5.i.c) - Potřebné podélné podélné profily, příčné řezy a podrobné situace vodohospodářských staveb PSZ pro stanovení plochy záboru půdy stavbami		datum	08/2020
Příloha: Příčné řezy zátopou MVN1		měřítko	1 : 1000
		číslo přílohy	10